





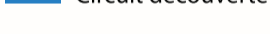
















Départ : Parking de la communauté des communes à ROUILLAC

 Suivez le fléchage,
la lettre A, B ou C correspond au parcours choisi.

- Respectez le code de la route !
- Portez un casque pour votre sécurité !
- Choisissez un parcours à votre niveau !
- Et surtout ne partez pas sans eau !

	Route nationale		Circuit famille
	Route départementale		Circuit découverte
	Voie communale		Circuit exploration
	Voie verte		
	Voie ferrée		
	Rivière		

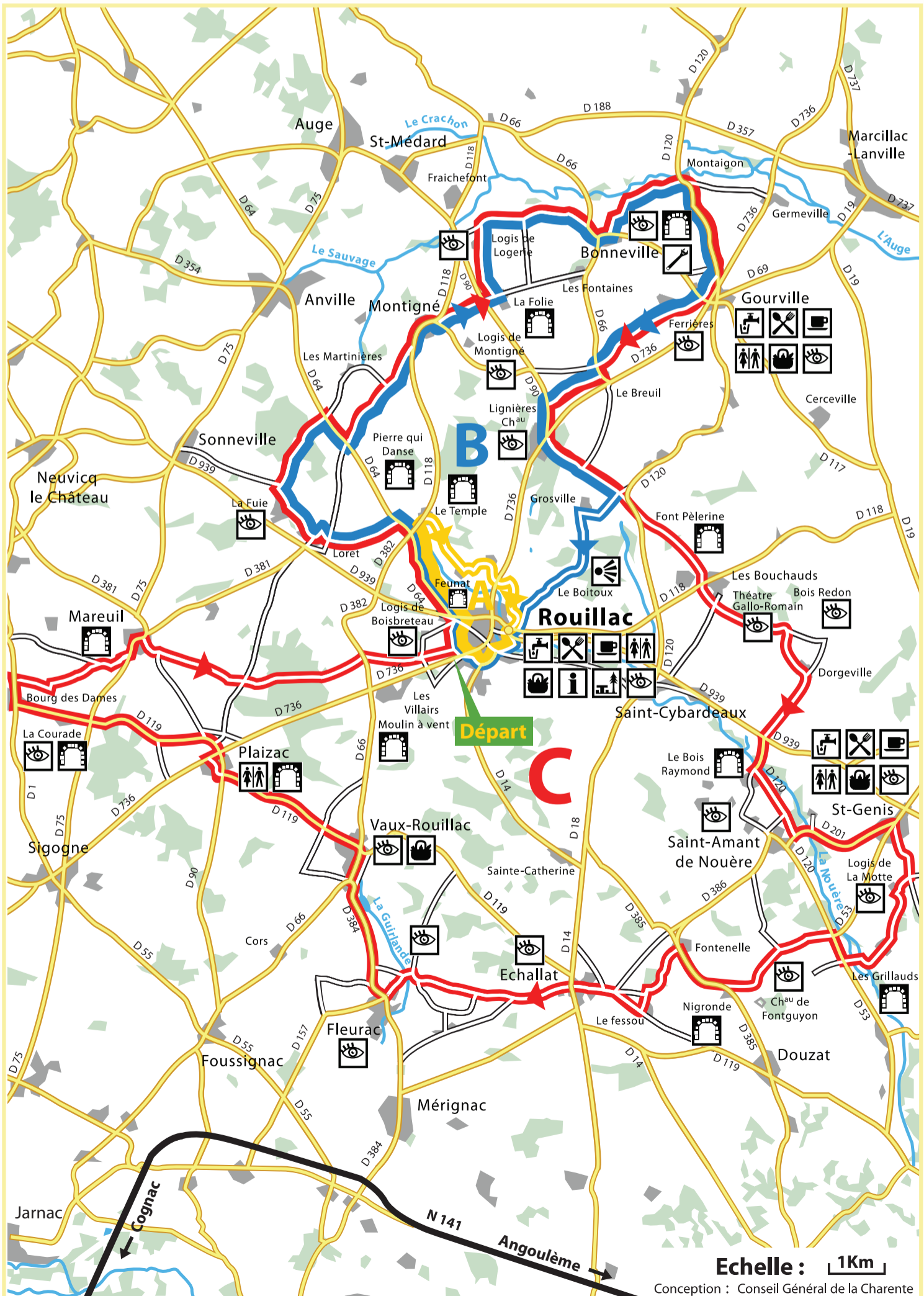
	Point d'eau		Point information
	Restauration		Aire de pique-nique
	Bar		Point de vue
	W.C		Petit patrimoine
	Commerces		A voir, à faire
	Réparation de cycles		

BOUCLE 27

21A Circuit famille
longueur : 7,3 km très facile

21B Circuit découverte
longueur : 30 km facile

21C Circuit exploration
longueur : 71 km difficile



Echelle : 1Km

Conception : Conseil Général de la Charente